

Requalification urbaine de la route du Tréhou

Superficie du projet :
300 mètres linéaires
Montant des travaux :
350 000 €HT

Mission de Maîtrise d'œuvre complète:
DIAG, AVP, PRO, DCE, DET

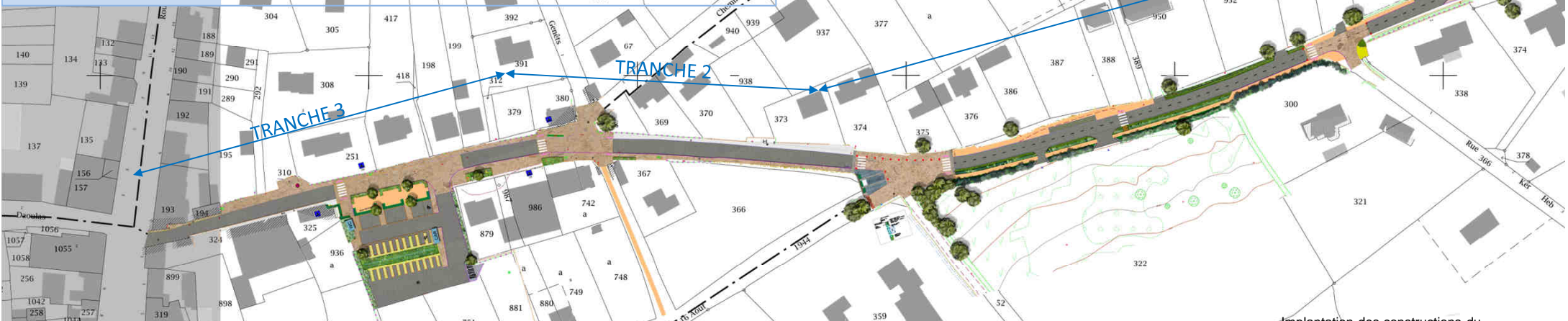
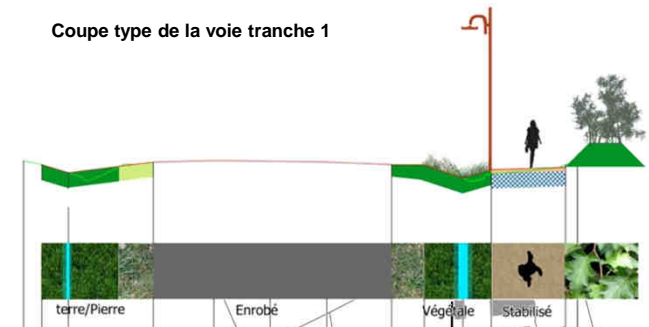
Etude réalisée en 2016
Fin des travaux de la première tranche en juin 2017

- Située en périmètre de protection des monuments historiques, la route du Tréhou, départementale n°33, est une des voies principales du bourg. L'urbanisation qui s'y est faite au coup par coup, en linéaire et en retrait, sans accompagnement garantissant les continuités piétonnes, fragilise l'image urbaine de la rue.

- Les élus ont souhaité reconfigurer ses abords afin de faciliter les déplacements doux en assurant leur continuité depuis le centre-bourg et ses équipements (scolaire, commerces, sportifs...), valoriser le patrimoine, assurer l'accessibilité et réguler la vitesse.

- Projet, réalisé en 3 tranches de travaux, subventionné dans le cadre du dispositif Patrimoine et Cadre de Vie au taux maximal.

Coupe type de la voie tranche 1



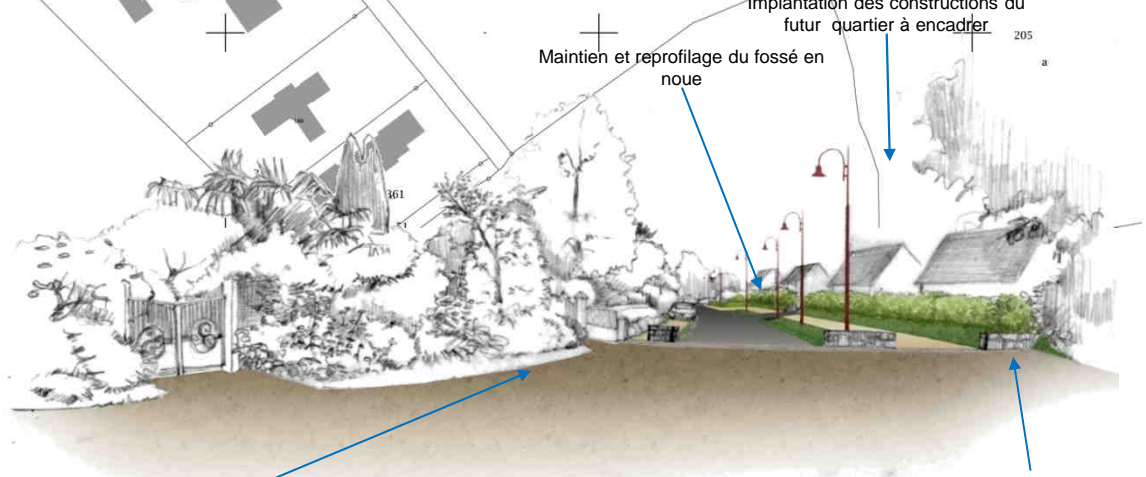
Etat des lieux actuels - route du Tréhou tranche 3



Etat projeté après travaux – route du Tréhou tranche 3



Implantation des constructions du futur quartier à encadrer
Maintien et reprofilage du fossé en noue



Traitement des accotements non piéton pierre/gazon et stationnement sur pavés à joints creux

Déplacement et plantation du talus

